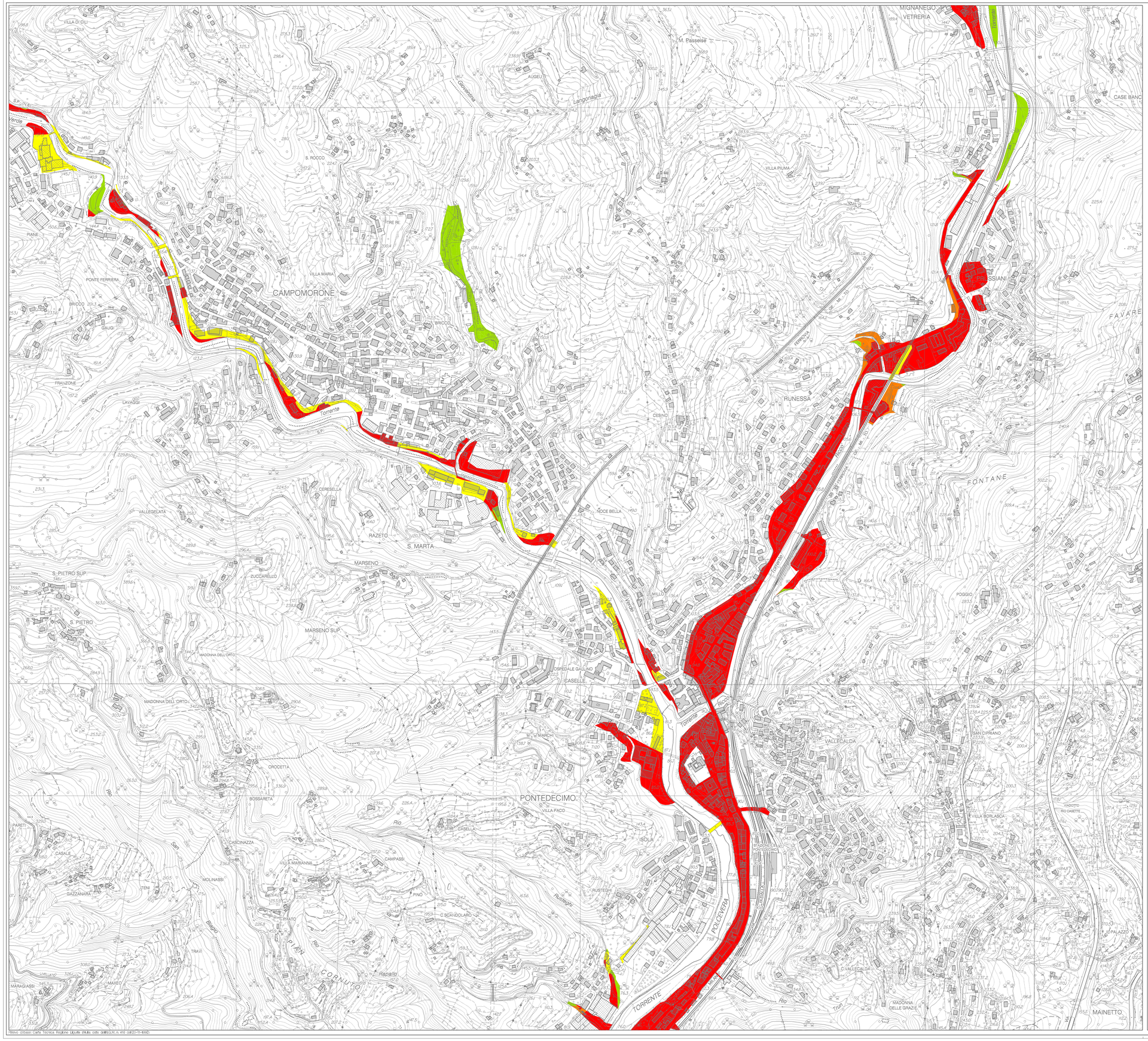

LEGENDA

CLASSI DI RISCHIO IDRAULICO

	RISCHIO MOLTO ELEVATO	R4
	RISCHIO ELEVATO	R3
	RISCHIO MEDIO	R2
	RISCHIO MODERATO	R1

LIMITE DEL BACINO

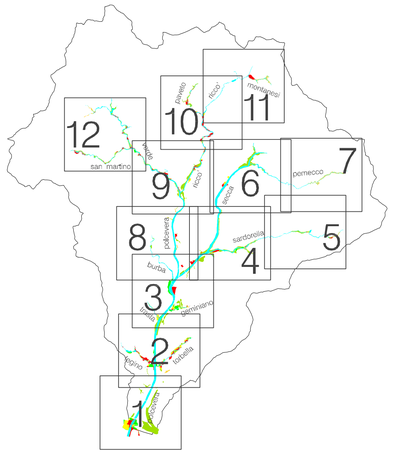

REGIONE LIGURIA

AUTORITA' DI BACINO REGIONALE

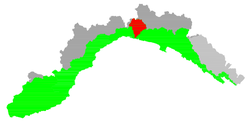

PIANO DI BACINO STRALCIO PER LA TUTELA DAL RISCHIO IDROGEOLOGICO

TORRENTE POLCEVERA

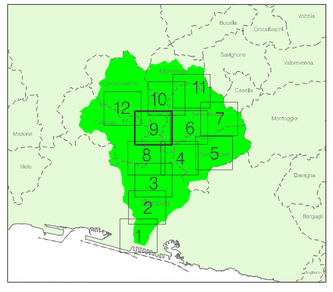

CARTA DEL RISCHIO IDRAULICO

PRIMA APPROVAZIONE DEL PIANO	Delibera del Consiglio Provinciale n. 14 del 02/04/2003	SCALA	TAVOLA
ULTIMA MODIFICA DELL'ELABORATO	Decreto del Direttore Generale n. 88 del 10/04/2017	1:5.000	9
ENTRATA IN VIGORE	BURL n. 18 del 03/05/2017 - parte II		

Rilievo di base: Carta Tecnica Regione Liguria (Rilis. ostc dell'IGM, n. 410 dell'20-11-1992)