



COMUNE DI SERRA RICCO'

STRALCIO MAPPA DISSESTO FRANOSO

N° **18**



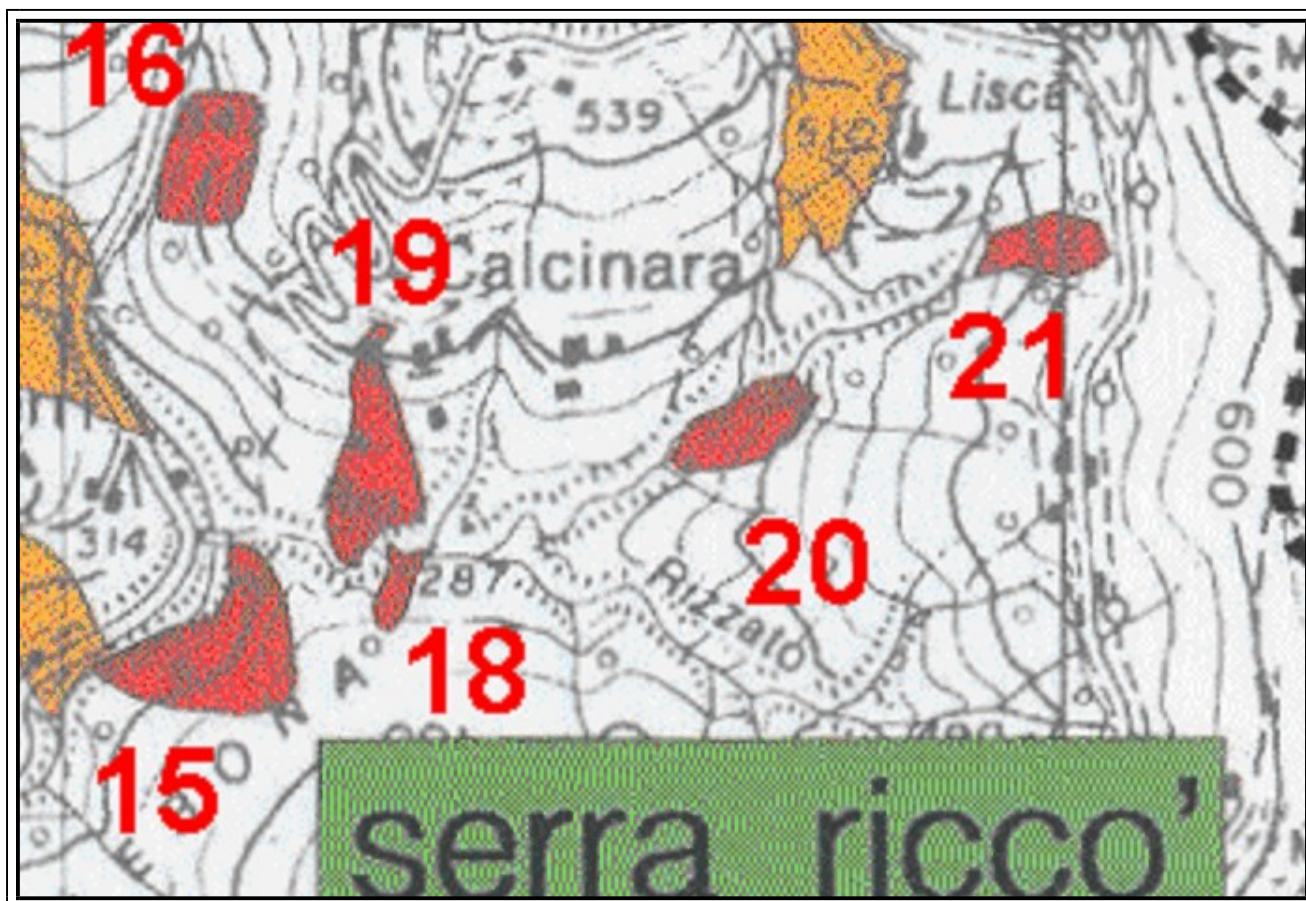
REGIONE LIGURIA



Settore Protezione Civile
ed Emergenza

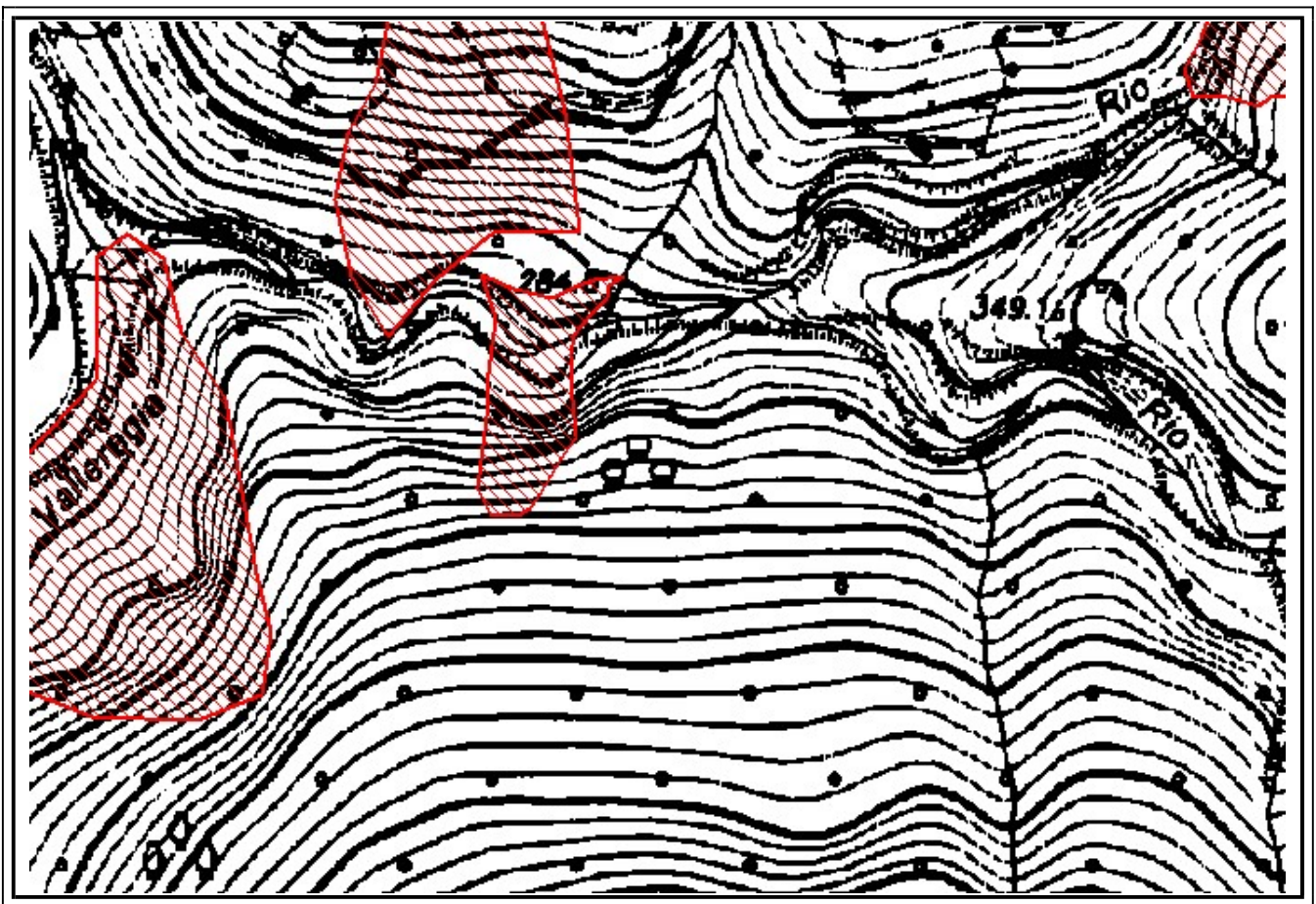
CARTA DELLE CRITICITÀ AD USO DI PROTEZIONE CIVILE

D.G.R. n. 746 del 9 Luglio 2007

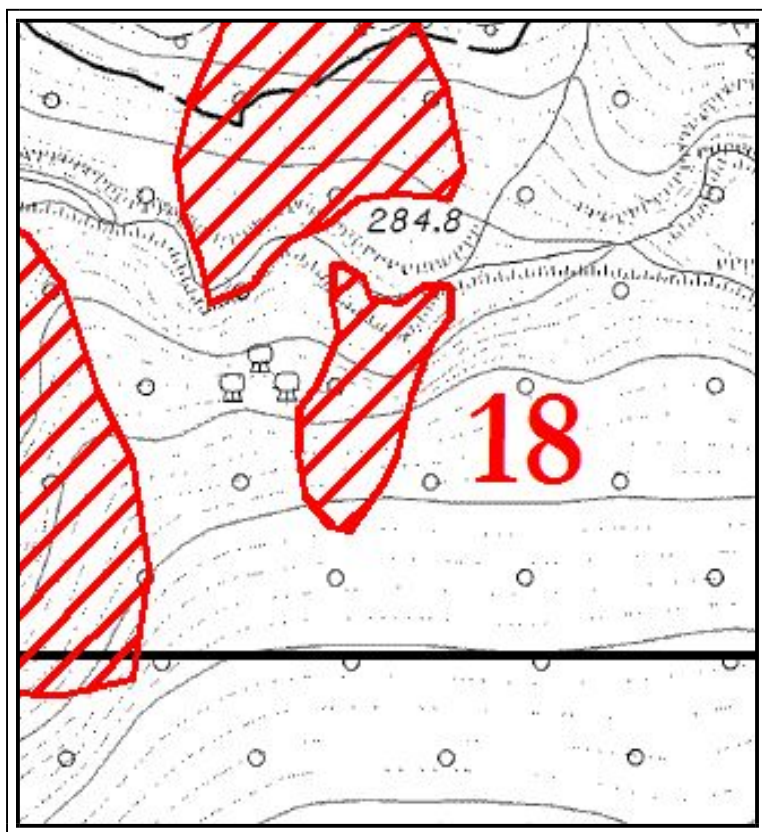


TIPO RISCHIO SCENARIO


Frana su porzione di territorio prevalentemente incolto e boscato in sponda orografica sinistra del Rio Valleregia. Quota massima 350 m quota minima 280 m. All'interno dell'area in frana non sono presenti edifici ad uso abitativo e/o ad uso di attività artigianale. Possibili interferenze con il deflusso delle acque del Rivo e conseguenti anomalie e aumento dei rischi a valle.



Trasposizione dell'area di rischio sulla carta tecnica regionale a maggior dettaglio.



Codice del Dissesto e degli Edifici di cui sono stati rilevati dati.



Rappresentazione dell'area di rischio riportata sul terreno tramite foto satellitare.