



COMUNE DI SERRA RICCO'

STRALCIO MAPPA DISSESTO FRANOSO

N° **4**



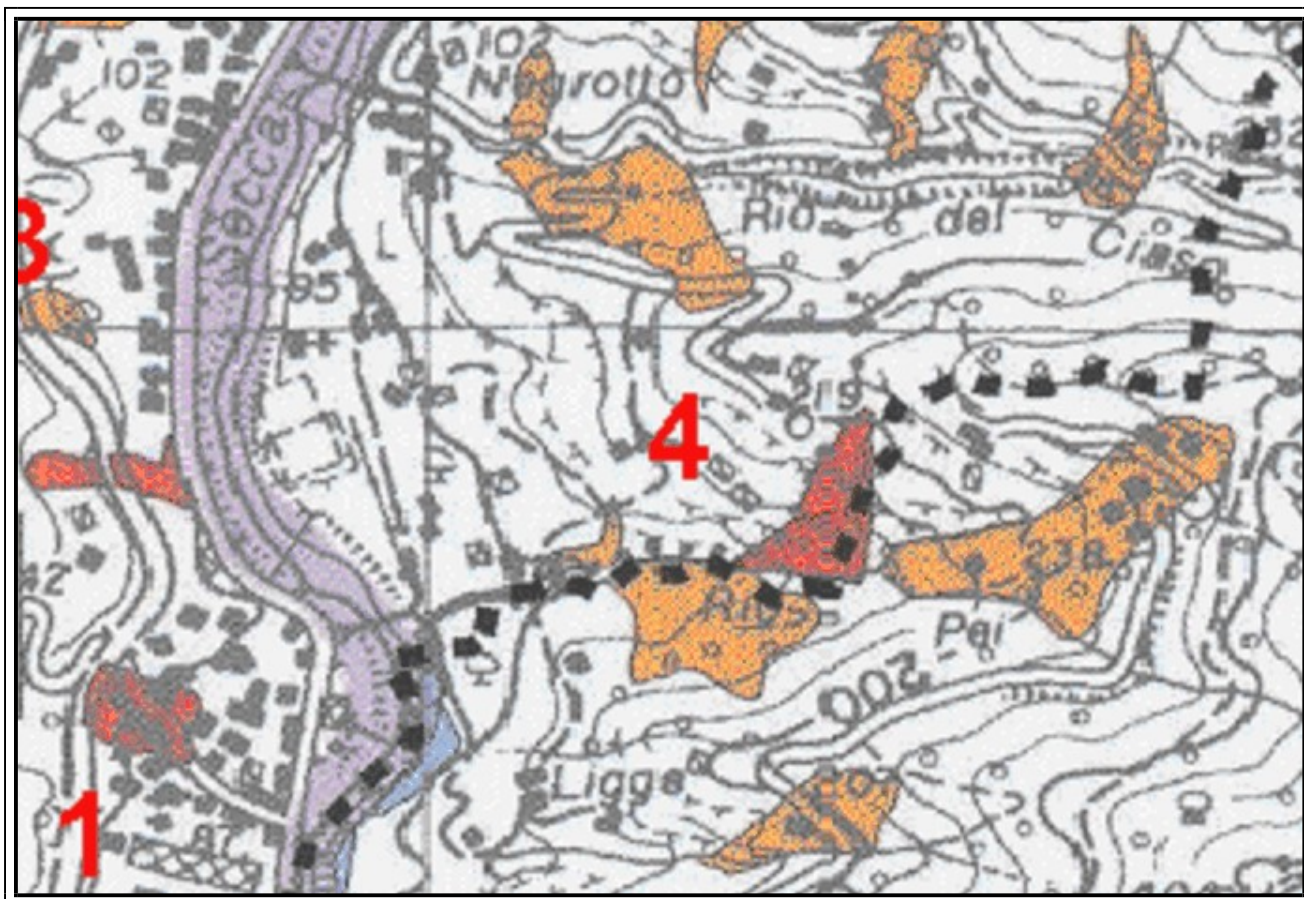
REGIONE LIGURIA



Settore Protezione Civile
ed Emergenza

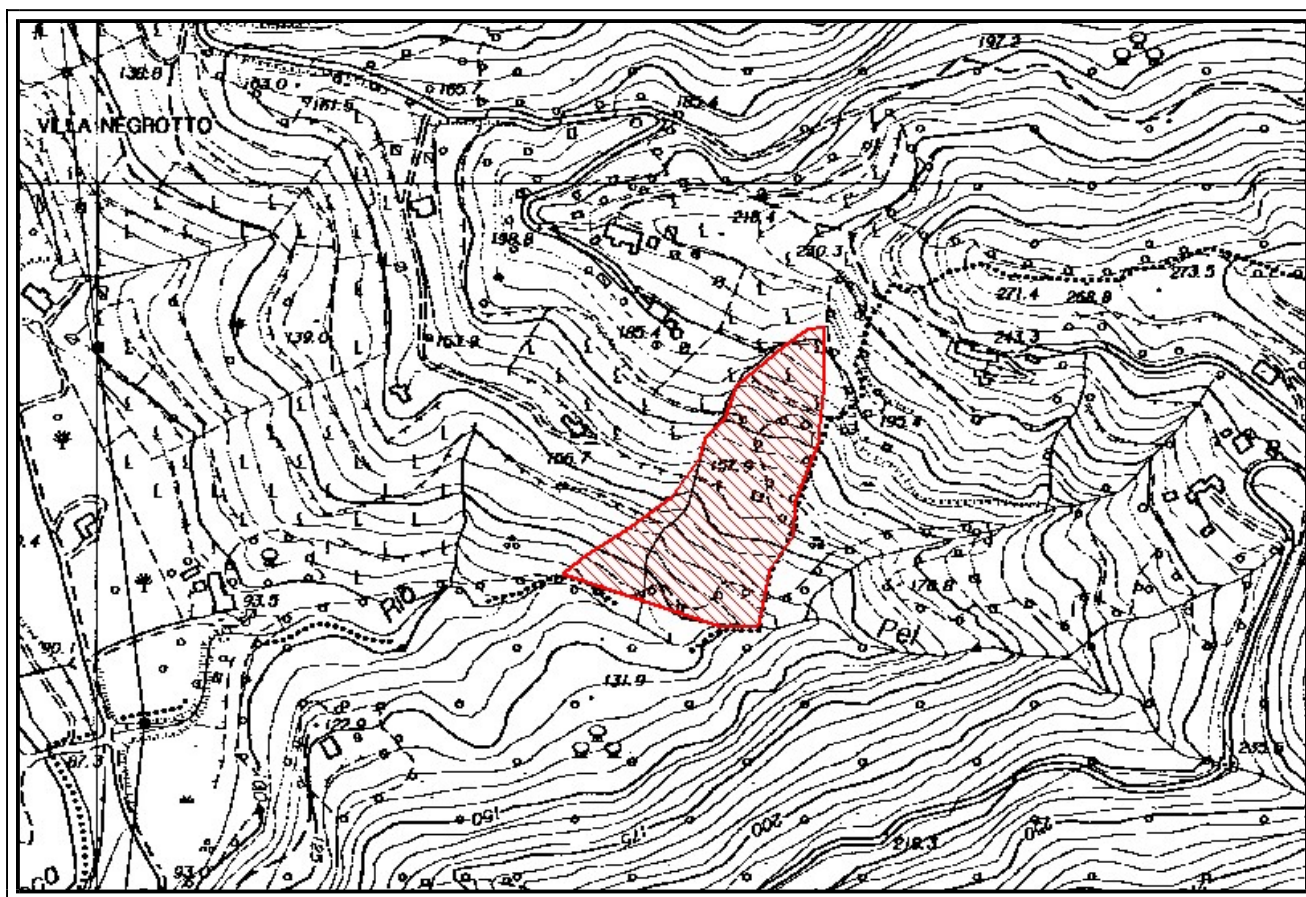
CARTA DELLE CRITICITÀ AD USO DI PROTEZIONE CIVILE

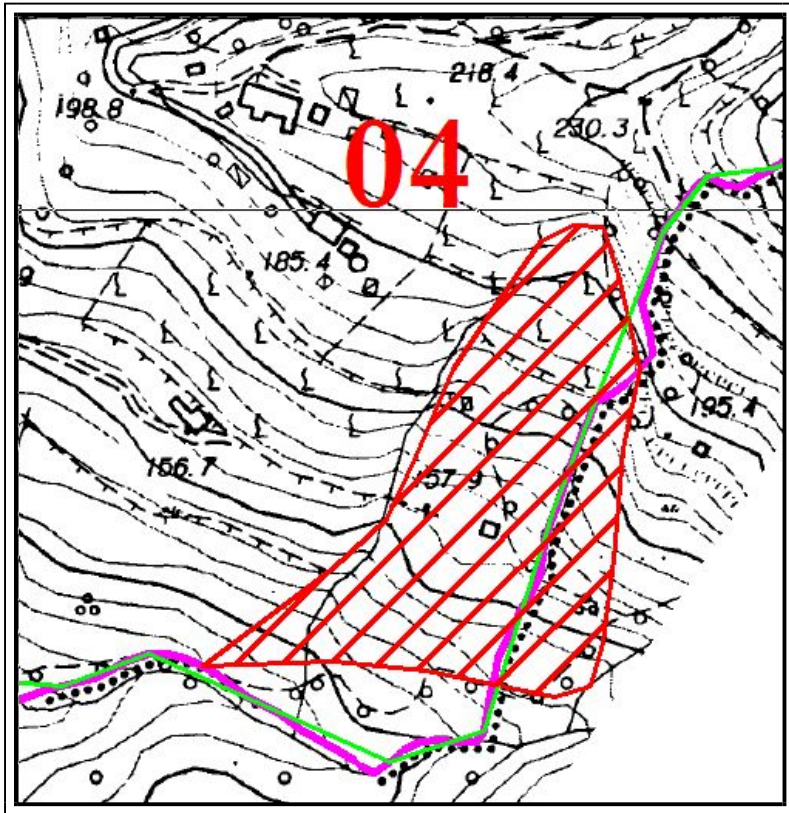
D.G.R. n. 746 del 9 Luglio 2007



TIPO RISCHIO SCENARIO

Porzione di territorio prevalentemente incolto e boscato, non sono presenti edifici ad uso abitativo né viabilità principali o secondarie. Il dissesto interessa il versante in sponda orografica destra del Rio Pei affluente di sinistra del T. Secca dalla quota di 120 metri fino a 200 metri circa.





Codice del Dissesto e degli Edifici di cui sono stati rilevati dati



Rappresentazione dell'area di rischio riportata sul terreno tramite foto satellitare.