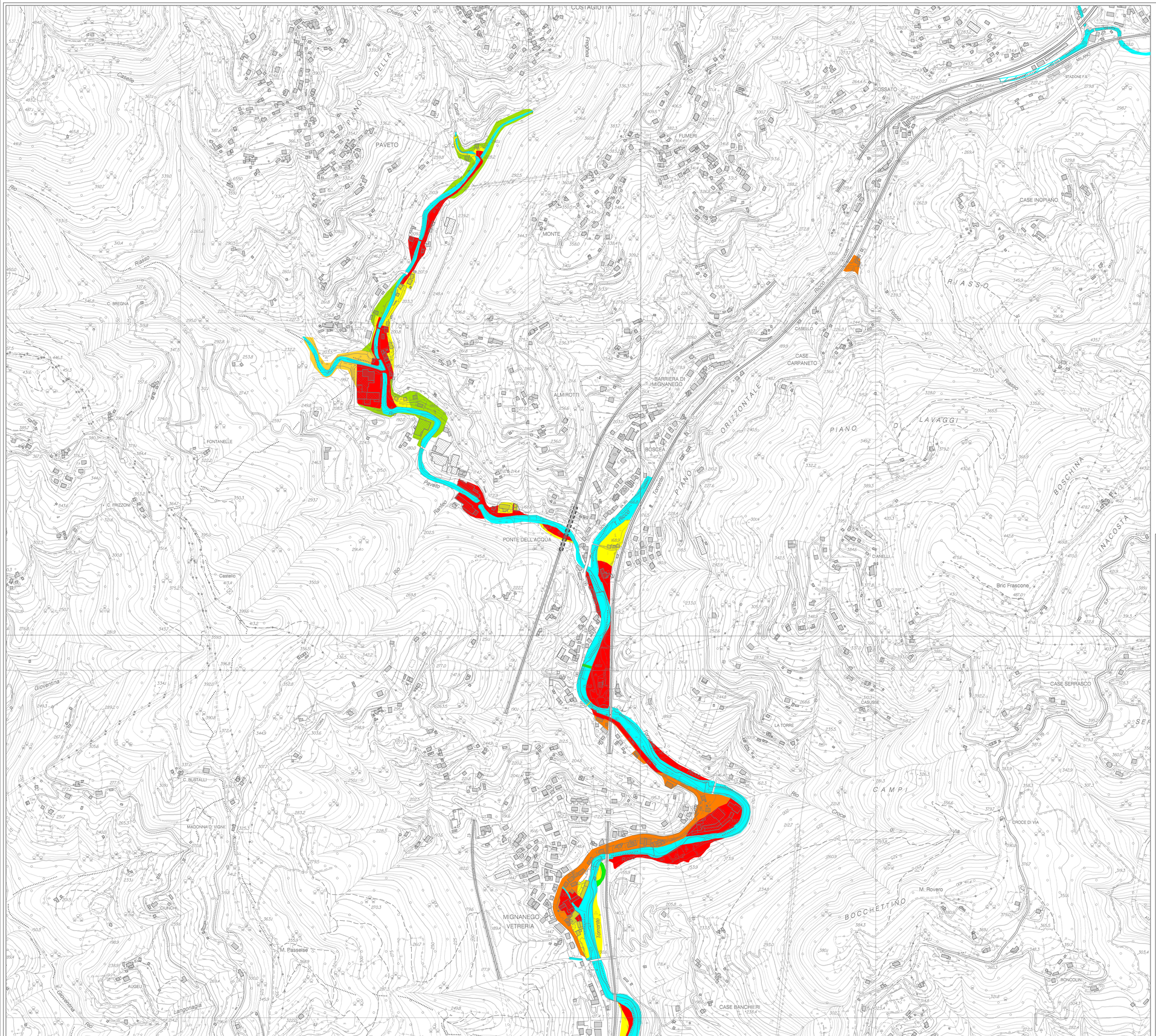

Rilievo di base: Carta Tecnica Regione Liguria (Rilis. ostc. dirIRLG,M, n. 410 del 20-11-1992)

LEGENDA

FASCE FLUVIALI	NORME DI ATTUAZIONE
FASCIA A	Art. 15, c. 2
FASCIA A*	Art. 15, c. 4-bis
FASCIA B	Art. 15, c. 3
FASCIA B* (Aree storicamente inondate in tratti non indagati o con indagini non sufficienti)	Art. 15, c. 4-bis
FASCIA C	Art. 15, c. 4
FASCIA C (Aree storicamente inondate in tratti indagati)	Art. 15, c. 4
FASCIA C (Aree ex inondabili)	Art. 15, c. 4
FASCIA C (Aree storicamente allagate)	Art. 15, c. 4
ALVEO	Art. 13
ALVEO TOMBINATO	Art. 13
Proiezione dei viadotti	
Limite del bacino	

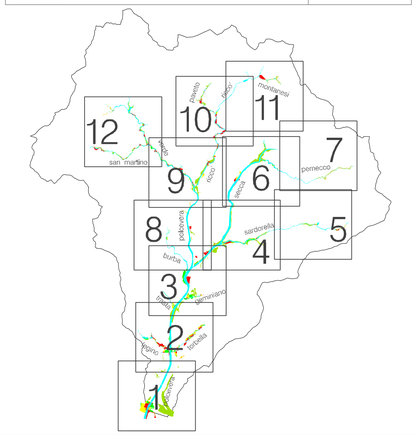

REGIONE LIGURIA

AUTORITA' DI BACINO REGIONALE

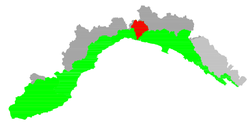

PIANO DI BACINO STRALCIO PER LA TUTELA DAL RISCHIO IDROGEOLOGICO

TORRENTE POLCEVERA

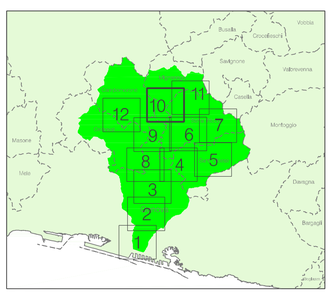

CARTA DELLE FASCE DI INONDABILITA'

PRIMA APPROVAZIONE DEL PIANO	Delibera del Consiglio Provinciale n. 14 del 02/04/2003	SCALA	TAVOLA
ULTIMA MODIFICA DELL'ELABORATO	Decreto del Direttore Generale n. 88 del 10/04/2017	1:5.000	10
ENTRATA IN VIGORE	BURL n. 18 del 03/05/2017 - parte II		